





















PGK 2026 Ausflüge



Festgelegte Ausflüge, zugänglich für alle Könnensstufen SUPler und Wanderpaddler. Auch einige abenteuerliche Ausflüge auf fließendem Gewässer sind dabei. Um die neuesten Infos zu bekommen, meldet euch bei Michelle (+491749173561) um in die SUP oder Wanderpaddler WhatsApp Liste aufgenommen zu werden. Alle Infos werden auch auf unserem schwarzen Brett im Bootshaus ausgehängt.

Verpflichtend: Feste Schuhe und passende Schwimmweste.

| Datum | Ziel | Leiter | Strecke | |
|--|---|----------------------------------|---|---|
| 01.05.2026 Maifeiertag Vereins Bus gebucht Optionale Verlängerung 02.05.2026 | Blies Saar | Michelle und Gerdi | ~17 km One-way, Bliesbruck bis Saargemund. Ein Schwimmweste ist Pflicht! ~12 km Witttring bis Saargemund Oder ~20 km Keskastel bis Witttring |  und  Abenteuerliche Strecke mit wunderschöner Aussicht. Nicht schiffbares fließendes Gewässer mit leichten Stromschnellen. |
| 23.-25.05.2026 Pfingstwochenende Familien Ausflug für SUPler, Radler, Wanderpaddler und Wanderer. Übernachtung im Naturfreundehaus Erfelden Vereins-Bus gebucht | 3 Tage SUP und Kayak Safari.. Stockstadt Altrhein & Kuhkopf-Knobl ochsaue für Wanderer und Radler.  | Michelle und Gerdi | 1. NATO Rampe -Naturfreunde Haus (~10 km) 2. NATO Rampe, Rhein entlang und Altrhein hoch bis zum Naturfreunde Haus (~15 km) 60 km Radfahren aufs Kühkopf-Knoblochs aue Insel |   Leichte Strecke für Einsteiger geeignet.   Nicht für Anfänger weil wir 5.5 km auf dem Rhein paddeln.  |

| | | | | |
|---|--|---|--|---|
| <p>04.-07.06.2026</p> <p>Fronleichnam Donnerstag – Sonntag:</p> <p>Familien Ausflug für SUPLer und Kayak Wanderpaddler. Zum Radfahren geeignet. Campingplatz in Villersexel. Direkt am sauberen Flüsschen.</p> <p>Vereins-Bus gebucht</p> | <p>Ognon in Frankreich, Franche-Comt e/ Jura. Nördlich von Besançon (~340 km) Fahrt.</p>   | <p>Gerdi und Michelle</p> | <p>Wir paddeln mehrere Abschnitte flussabwärts, die nur wenig Strömung haben. Es gibt einzelne Bootsrutschen, die Spaß für die Kajaks bieten, und leichte Umtragestellen für SUPs. Oberhalb des Campingplatzes gibt es außerdem Spaß mit kleinen Stromschnellen. 😊</p> | <p> Für Kajak anfängertauglich.</p> <p> Ab Villersexel für SUP Anfänger auch geeignet.</p> <p>Ein Schwimmweste ist Pflicht!</p>  |
| <p>05.07.2026</p> <p>Sonntag, Tagestour</p> <p>Vereins-Bus gebucht</p> | <p>Ginsheimer Altrhein</p> | <p>Michelle Daniel</p> <p>Ricky</p> | <p>~12 km Rundtour, Steindamm, Trebur, bis zur Rheinmündung, und zurück.</p> <p>Wildwasser und Freestyle Trebur Standing Wave Spaß! Pegel-abhängig.</p> | <p> Leichte Strecke ~ 4 Stunden Rundtour mit Mittagspause inklusive. Schöne entspannte Tour auf dem Ginsheimer Altrheinarm von den Steindamm, Trebur bis zur Schiffsmühle an der Rheinmündung, und zurück.</p> |
| <p>16.08.2026</p> <p>Sonntag, Tagestour</p> <p>Vereins-Bus gebucht</p> | <p>Neckar</p> | <p>Michelle Daniel</p> | <p>~12 km One-way, Neckargemünd, Heidelberg Altstadt / Alte Affe Brücke vorbei bis an die Neckarwiese.</p> | <p> Leichte Strecke mit wunderschöner Aussicht. Kaum Strömung wegen der Schleusen. Weil wir der S-Bahn folgen, die parallel dem Fluss folgt, sind Abkürzungen machbar.</p> |
| <p>13.09.2026</p> <p>Sonntag, Tagestour</p> <p>Vereins-Bus gebucht</p> | <p>Saarschleife (Schoden)</p>  | <p>Michelle Daniel</p> | <p>~10 km Rundtour Schoden bis Staustufe Kanzem und 3 km Saarkanal zurück.</p> | <p>  Abenteuerliche Strecke mit wunderschöner Aussicht. Rundtour mit schöner Natur, toller Aussicht und vielen Vögeln. Leichte Strömung mit ein paar Stromschnellen flussabwärts.</p> |