








PGK SUP Ausflüge 2024

Festgelegte Ausflüge, geeignet für alle Könnensstufen und auch auf fließendem Gewässer für etwas mehr Abenteuer. Um die neusten Infos zu bekommen oder um in die SUP WhatsApp Liste aufgenommen zu werden, meldet euch bei Michelle (+491749173561). Alle Infos werden auch auf unserem schwarzen Brett im Bootshaus ausgehängt.

Datum	Ziel	Info's	Strecke	Beschreibung
Sonntag 21.04.2024 Vereins Bus gebucht	Kollersee	SUP-Spot #32	5-12 km, flexibel	 Leichte Strecke für Einsteiger geeignet. Einstieg: Altrheinklause. Rundwege von verschiedener Länge geplant: 4 Stunden plus Mittagessen auf einem sonnige Strand.
Mittwoch 01.05.2024 Vereins Bus gebucht	Mosel von Stefan Schorr: Traben-Trarbach - Bullay	Mosel: Kanu Kompakt Seite 53-60.	~24 km Abkürzung ~ 14 km mit Einstieg: Reil	 Einstieg Traben-Trarbach Flussabwärts mit leichter Strömung und Schleusen. Der Rhein ist ein Fließgewässer und eine Binnenschiffahrtsstraße.
Freitag - Sonntag 17-19 .05.2024 Pfingsten Vereins Bus gebucht	Kühkopf-Knoblochsau Stockstadt Altrhein-Schleife	https://supscout.de/tour/stockstadt-erfelder-altrhein-stockstadt-am-rhein/	Tour 1: ~12 km Stockstadt bis Rheinmündung ~6 km, und zurück . Tour 2: ~12 km Stockstadt bis Rheinmündung Flussabwärts Tour 3: ~21 km Rundfahrt	 Einstieg Touren 1 & 3: Altrheinbrücke Stockstadt. Einstieg Tour 2: Naturfreundehaus Erfelden Camping Platz. Wir übernachten auf dem Campingplatz Naturfreundehaus, Stockstadt.
Sonntag 16.06.2024 Vereins Bus gebucht	Blies: Bliesbruck – Saargemund	Mit DKV, SKC	~17 km,	 Nicht schiffbares fließendes Gewässer mit leichten Stromschnellen.

<p>Sonntag 14.07.2024 (Gesperrt 15.4-15.6)</p> <p>Vereins Bus gebucht</p>	<p>Ginsheimer Altrhein</p>	<p>SUP-Spot #22</p>	<p>~12 km Steindamm, Treur, bis zur Rheinmündung, und zurück.</p>	<p> Leichte Strecke ~ 4 Stunden Rundtour mit Mittagspause inklusive. Einstieg an dem Steindamm, Treur, in der Gegend von Biergarten Kiosk. Schöne entspannte Tour auf dem Ginsheimer Altrheinarm bis zur Schiffsmühle an der Rheinmündung, und zurück.</p>
<p>Sonntag 25.08.2024</p> <p>Vereins Bus gebucht</p>	<p>Saarschleife</p>	<p>SUP-Spot #45</p>	<p>~10 km Dreisbach bis Mettlach und zurück.</p>	<p> Leichte Strecke mit wunderschöner Aussicht. Rundtour mit schöner Natur, toller Aussicht und vielen Vögeln. Mittagspause an der Schleuse in Mettlach. Kaum Strömung wegen der Schleuse.</p>
<p>Offen:</p>	<p>Neckar</p>		<p>~20 km Hirschhorn (Neckar) bis Heidelberg (Altstadt) Abkürzungen möglich.</p>	<p> Leichte Strecke mit wunderschöner Aussicht. Rundtour mit schöner Natur, toller Aussicht. Kaum Strömung wegen der Schleuse. Weil wir mit S-Bahn anreisen, die den Fluss folgt, sind Abkürzungen machbar</p>